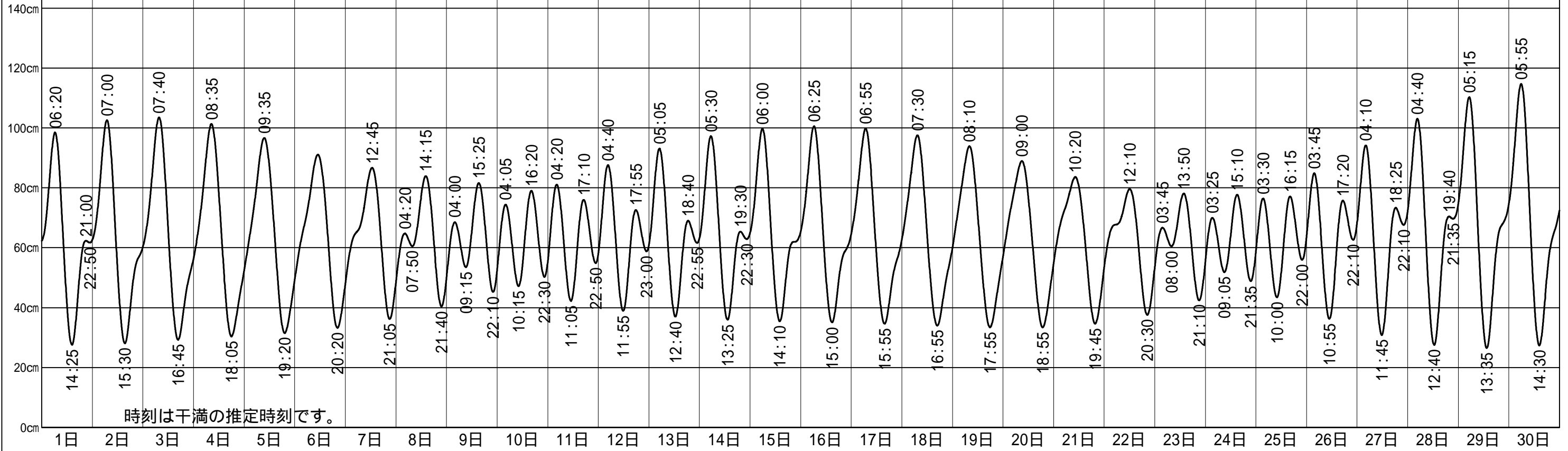


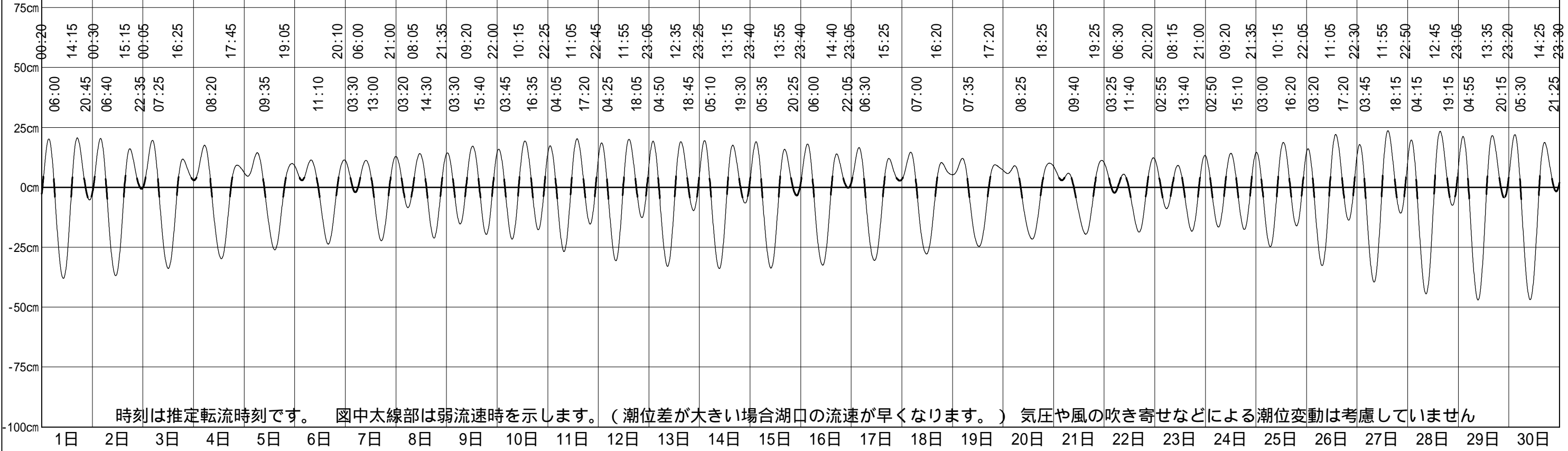
サロマ湖概略潮位図

2017年4月

サロマ湖内の潮位 (富士漁港 DL=TP+60cm)



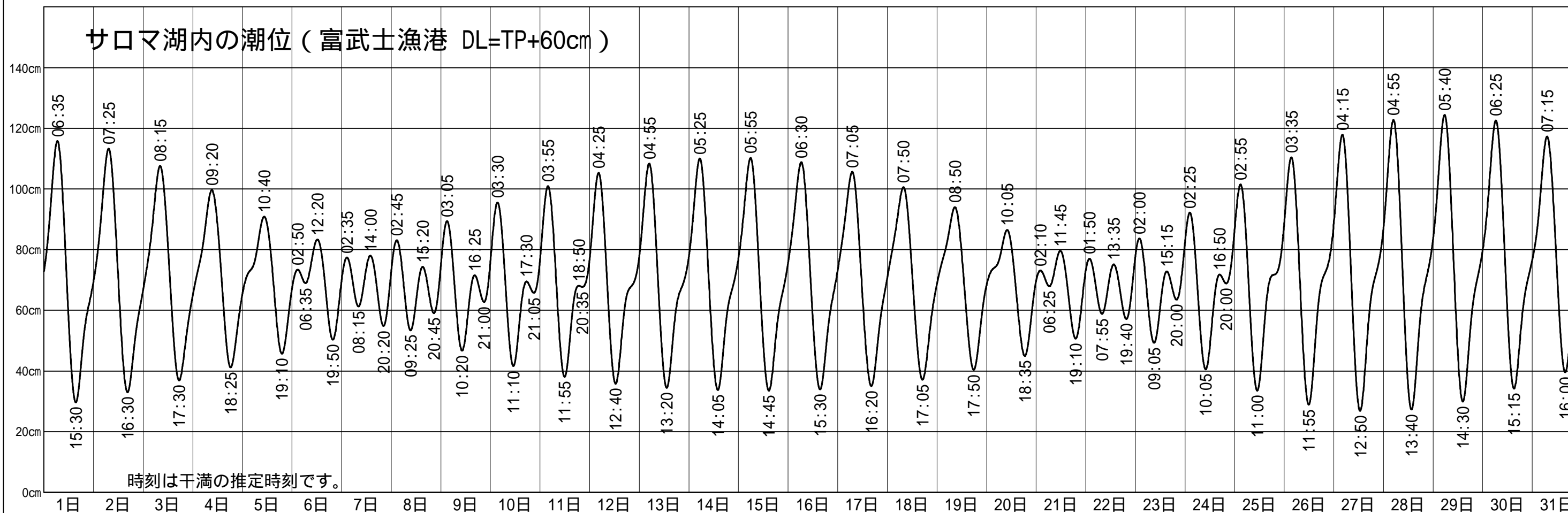
サロマ湖内と外海の潮位差 (cm)



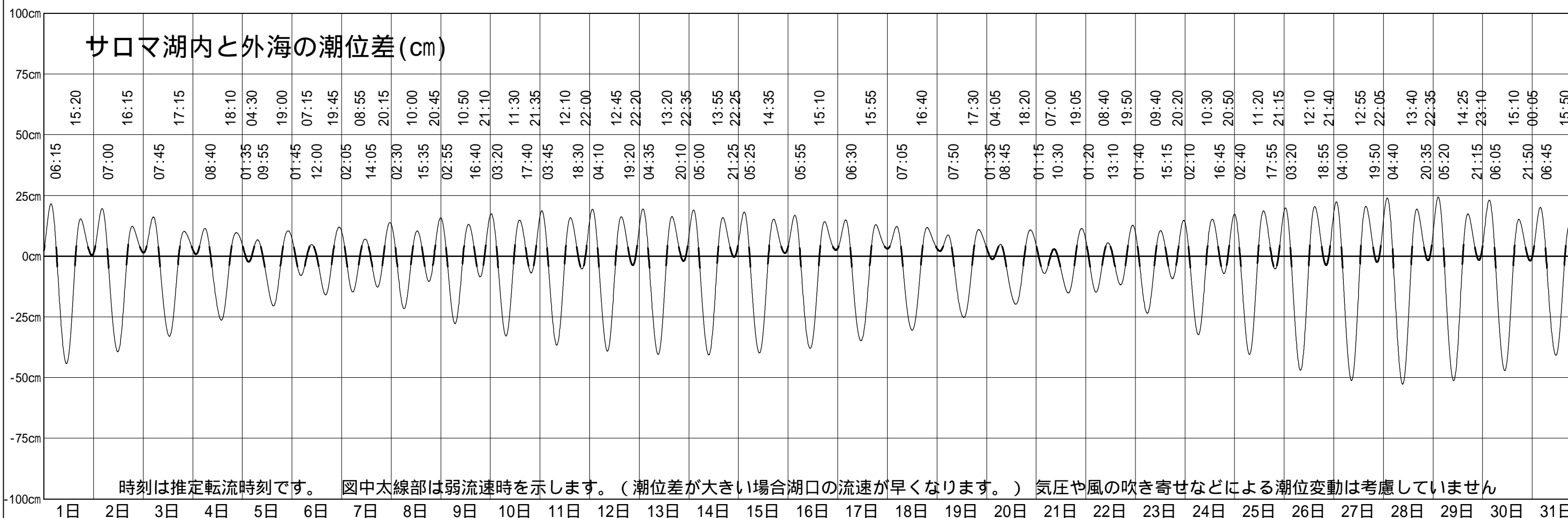
サロマ湖概略潮位図

2017年5月

サロマ湖内の潮位 (富士漁港 DL=TP+60cm)



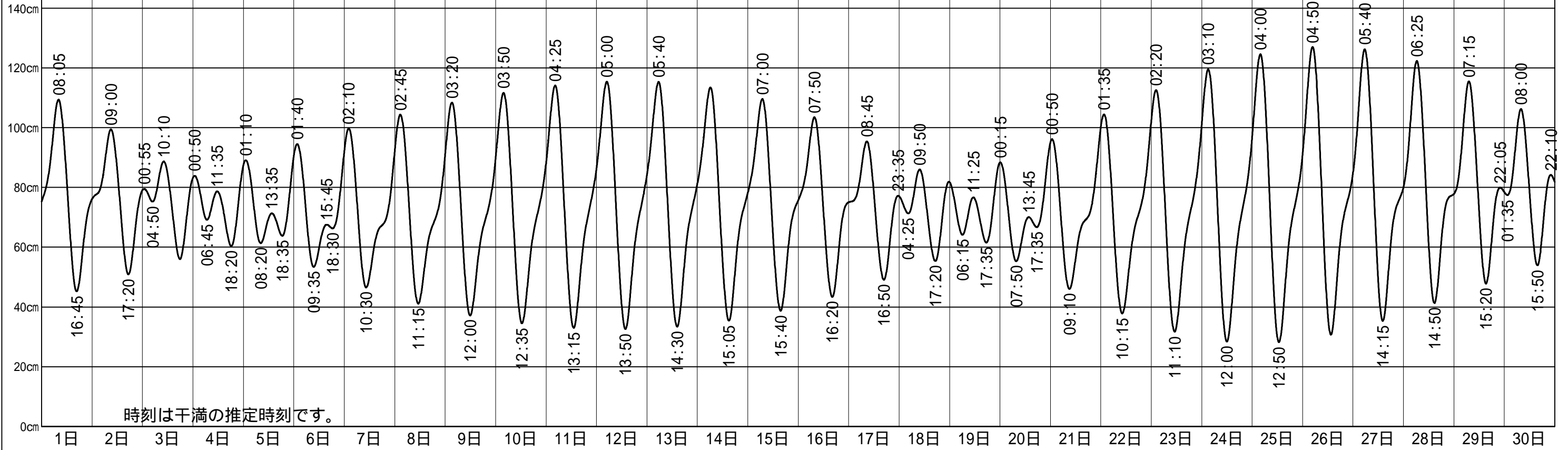
サロマ湖内と外海の潮位差 (cm)



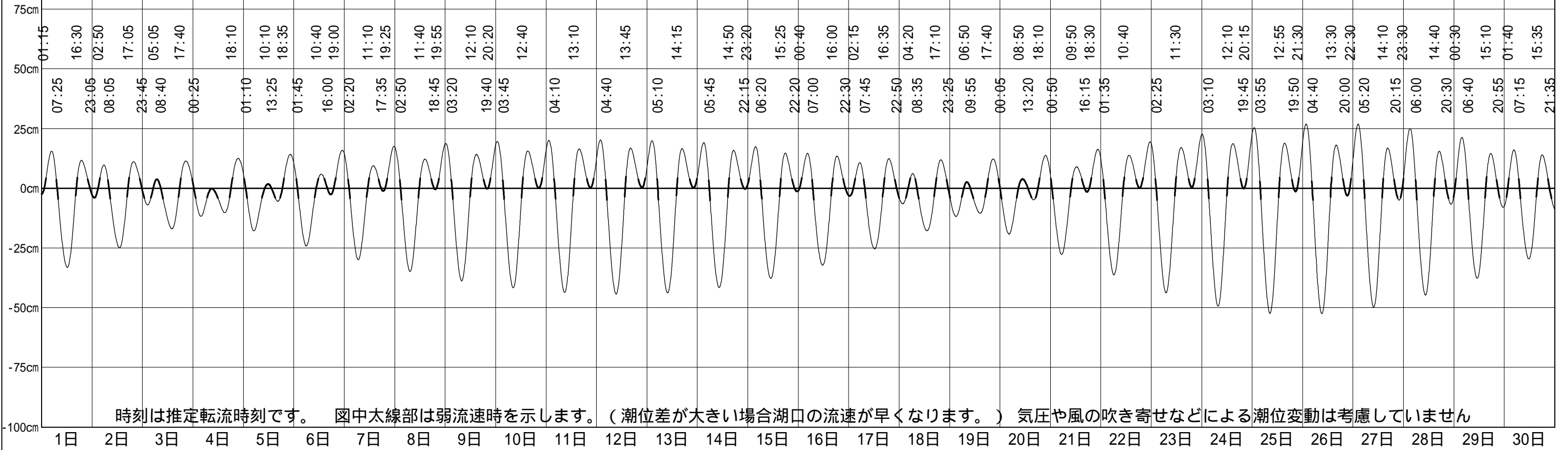
サロマ湖概略潮位図

2017年6月

サロマ湖内の潮位 (富士漁港 DL=TP+60cm)

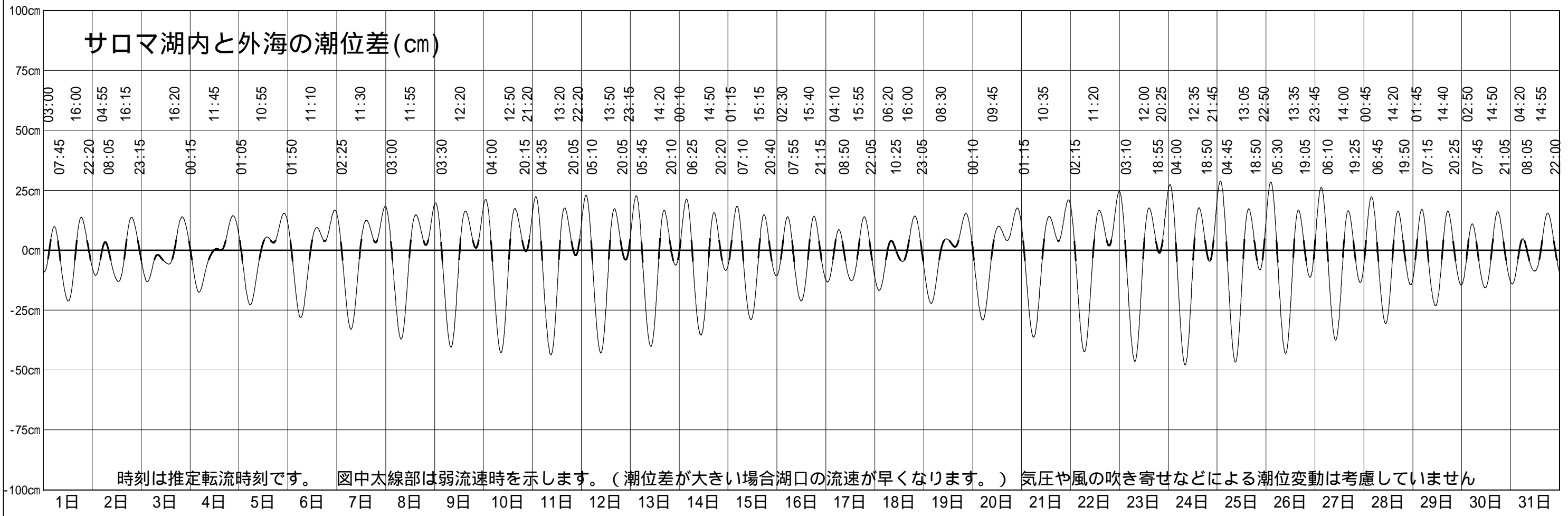
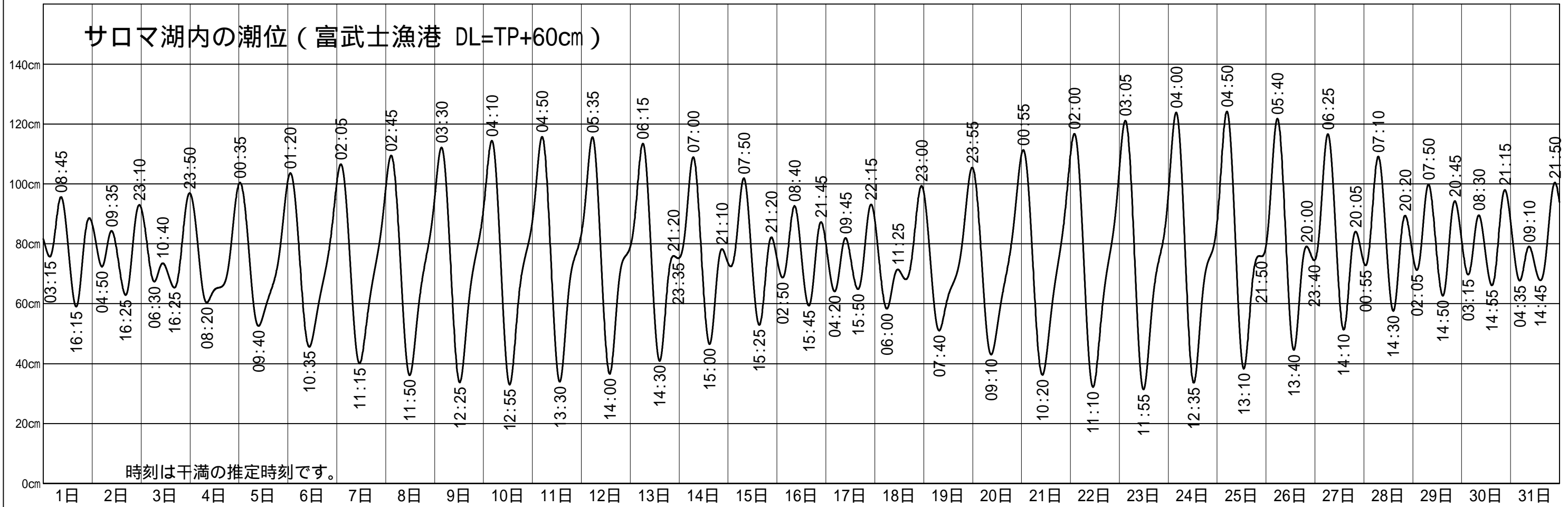


サロマ湖内と外海の潮位差 (cm)



サロマ湖概略潮位図

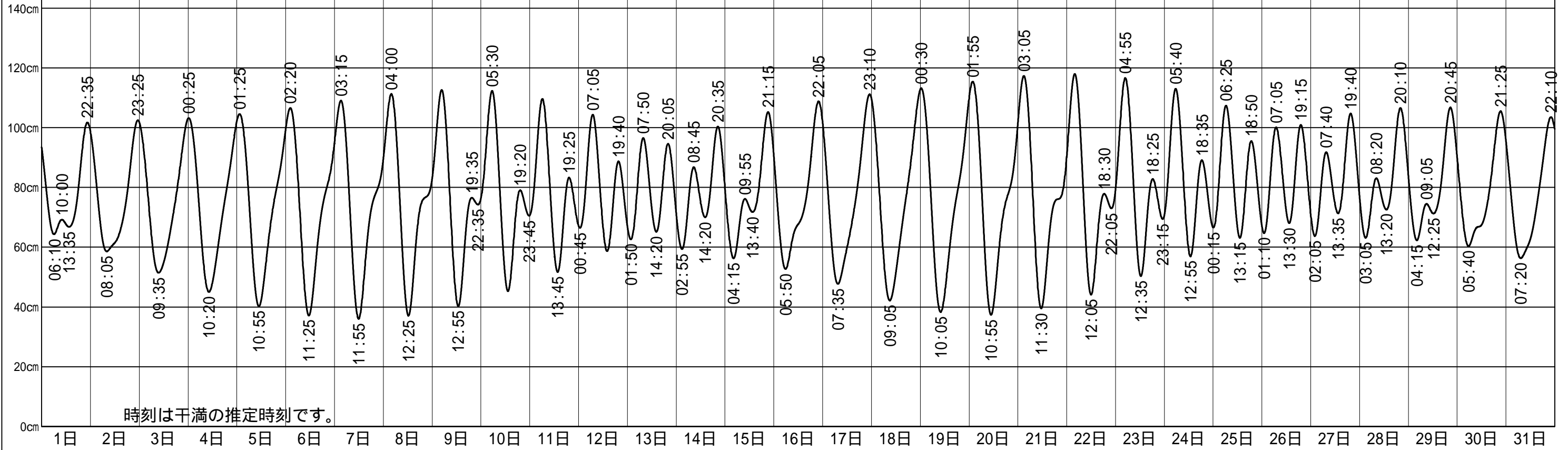
2017年7月



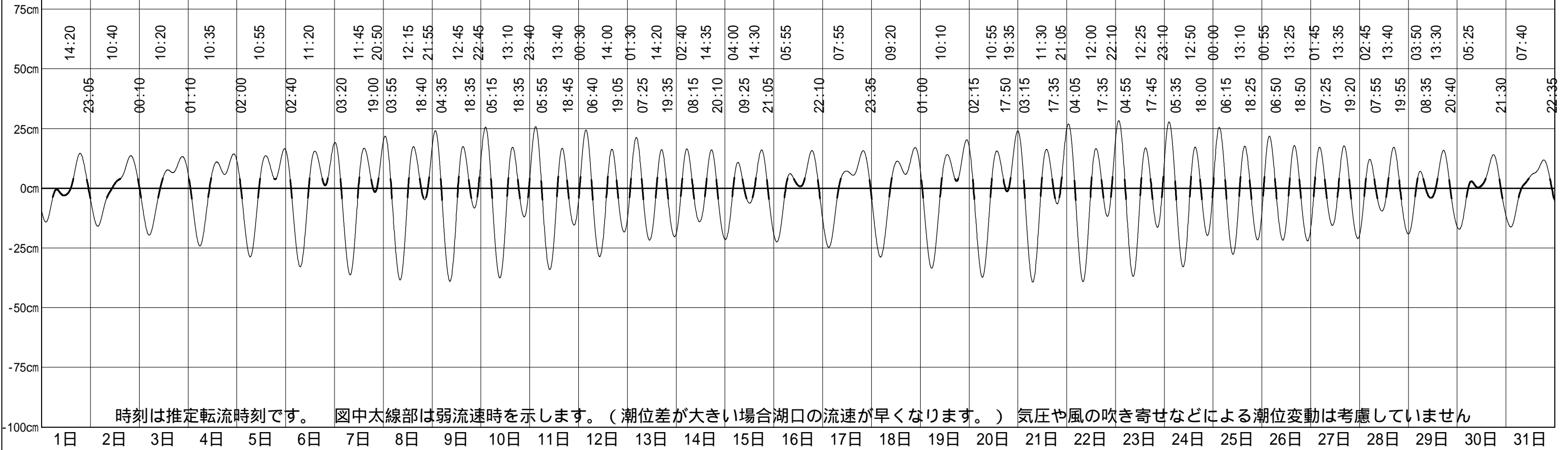
サロマ湖概略潮位図

2017年8月

サロマ湖内の潮位 (富士漁港 DL=TP+60cm)



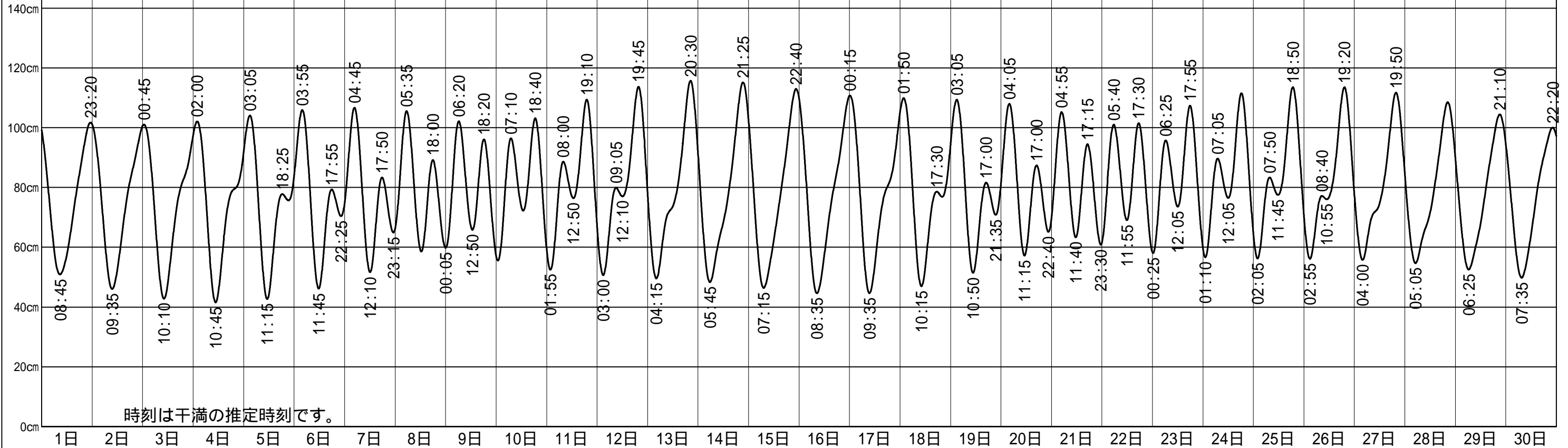
サロマ湖内と外海の潮位差 (cm)



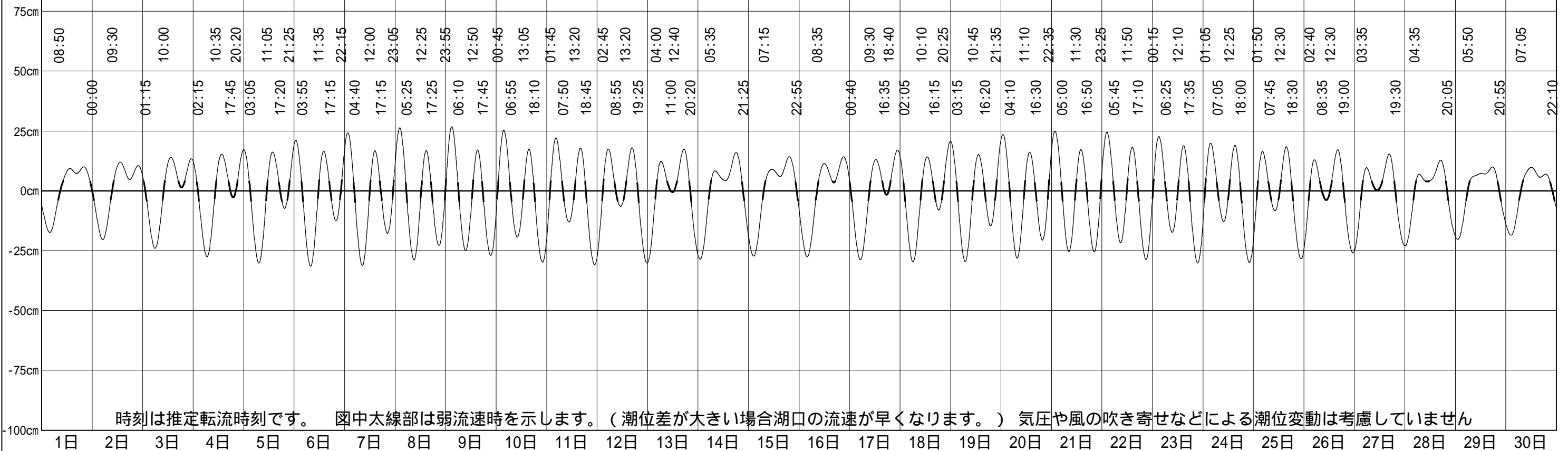
サロマ湖概略潮位図

2017年9月

サロマ湖内の潮位 (富士漁港 DL=TP+60cm)



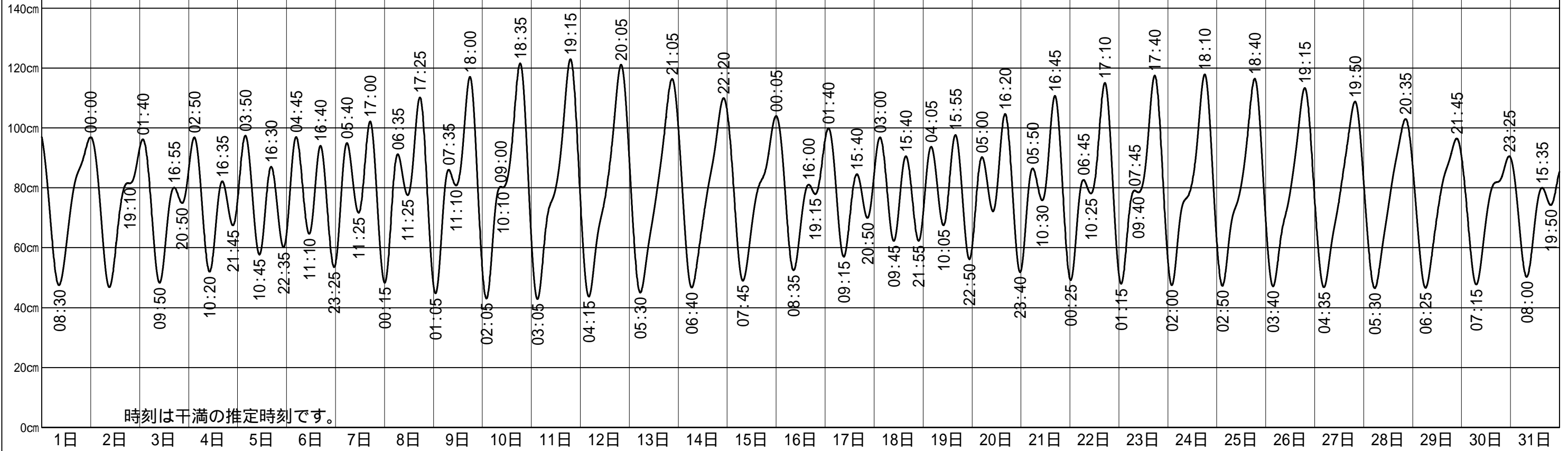
サロマ湖内と外海の潮位差 (cm)



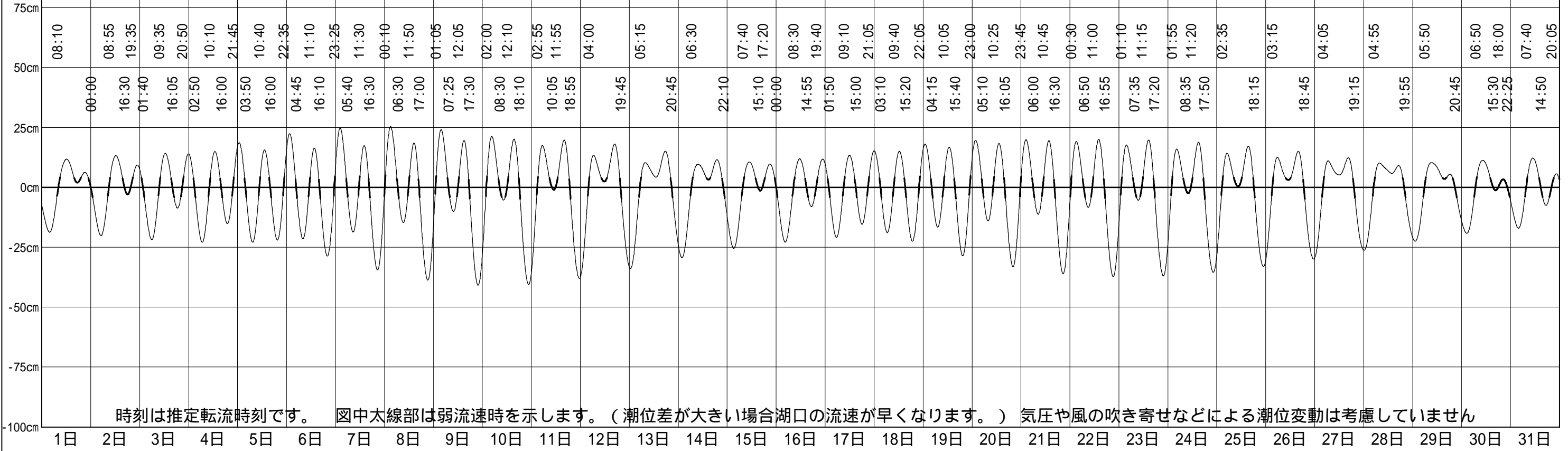
サロマ湖概略潮位図

2017年10月

サロマ湖内の潮位 (富士漁港 DL=TP+60cm)

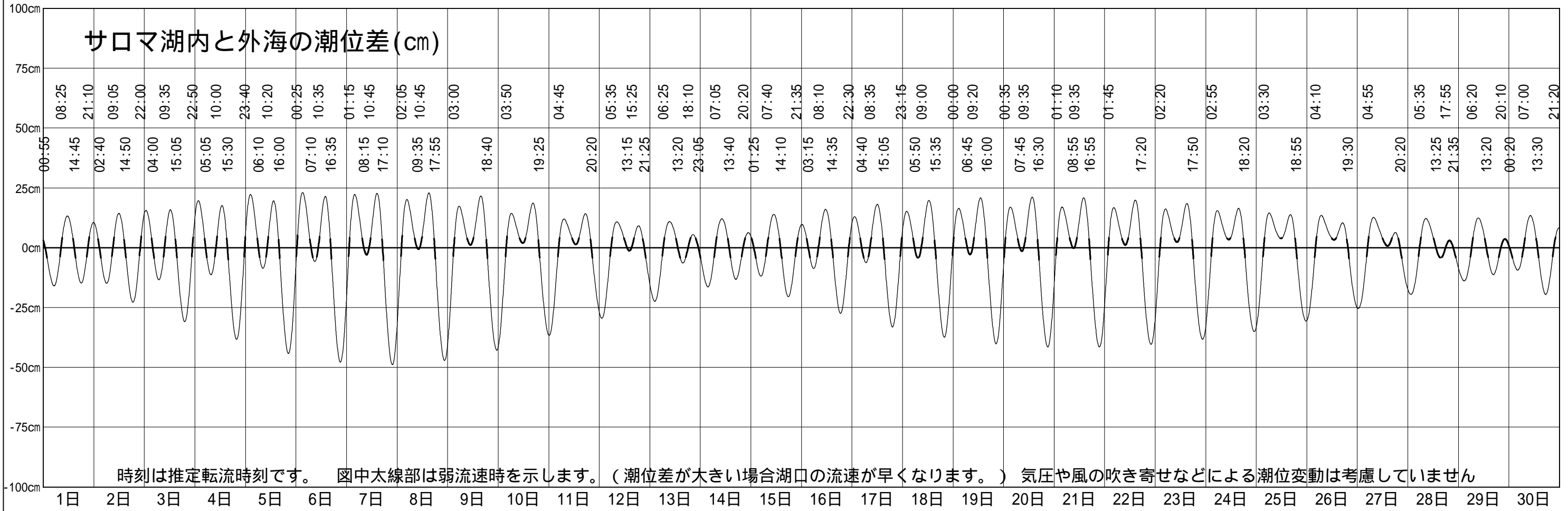
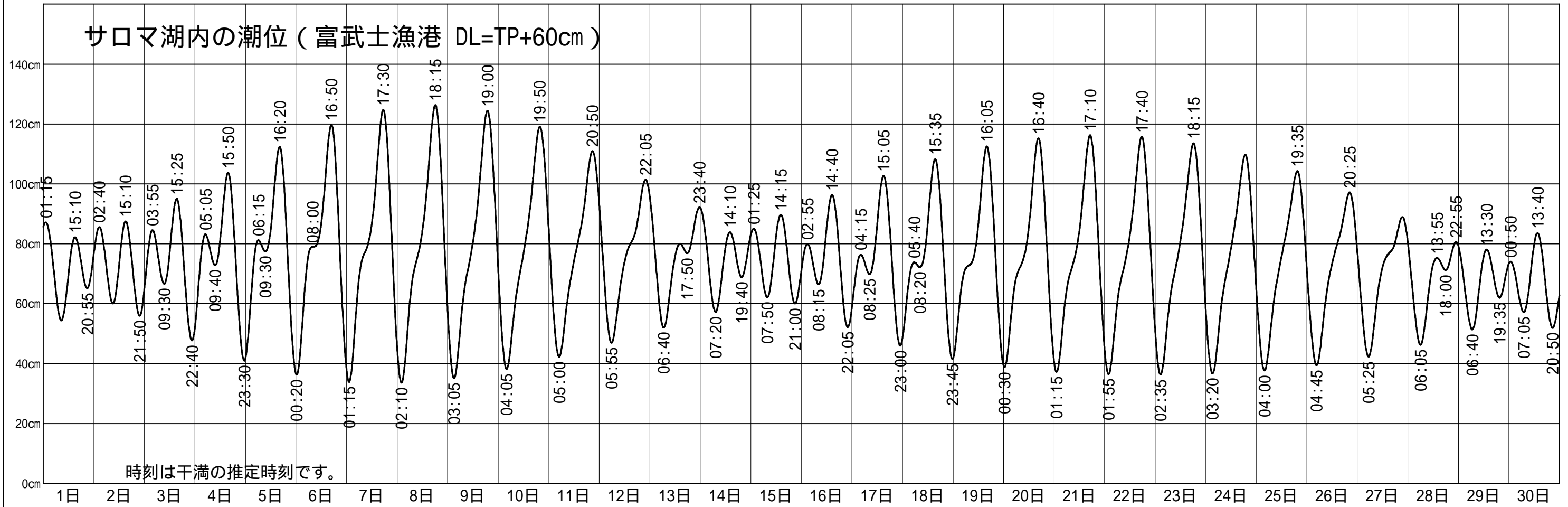


サロマ湖内と外海の潮位差 (cm)



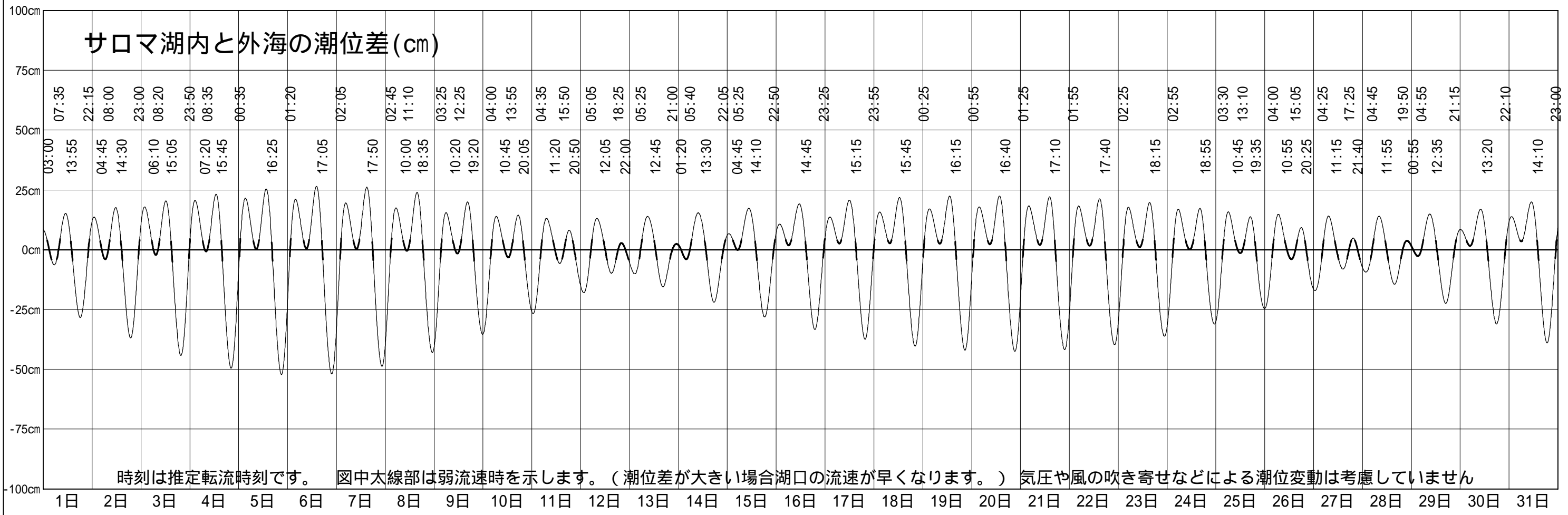
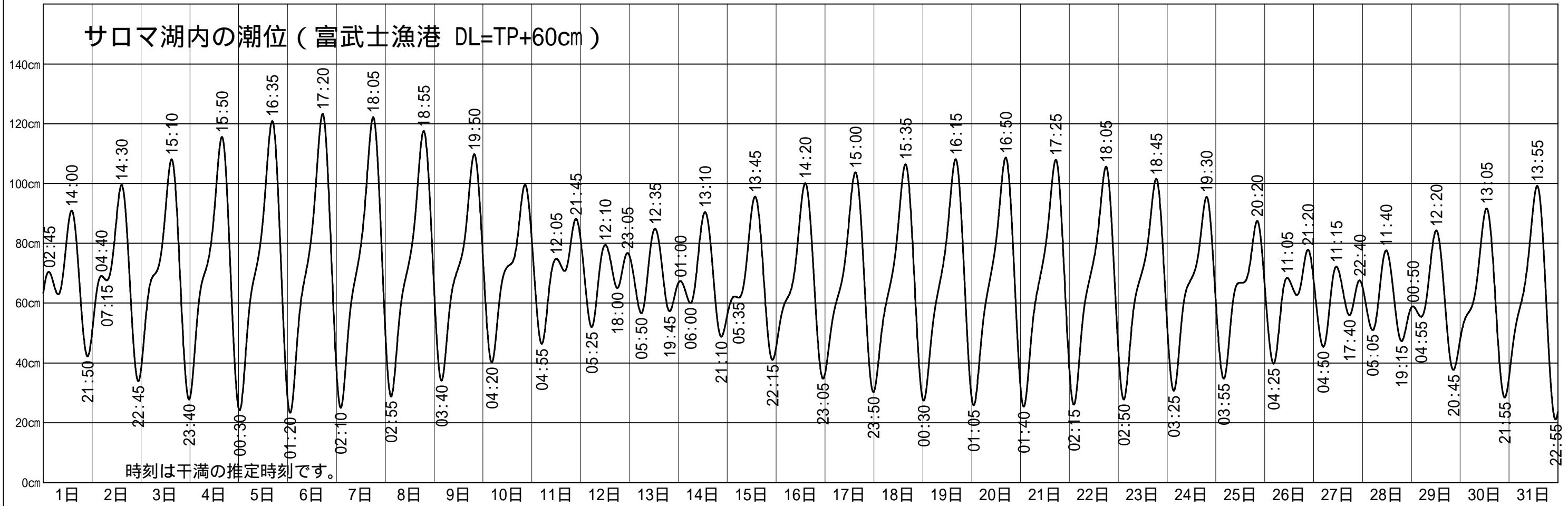
サロマ湖概略潮位図

2017年11月



サロマ湖概略潮位図

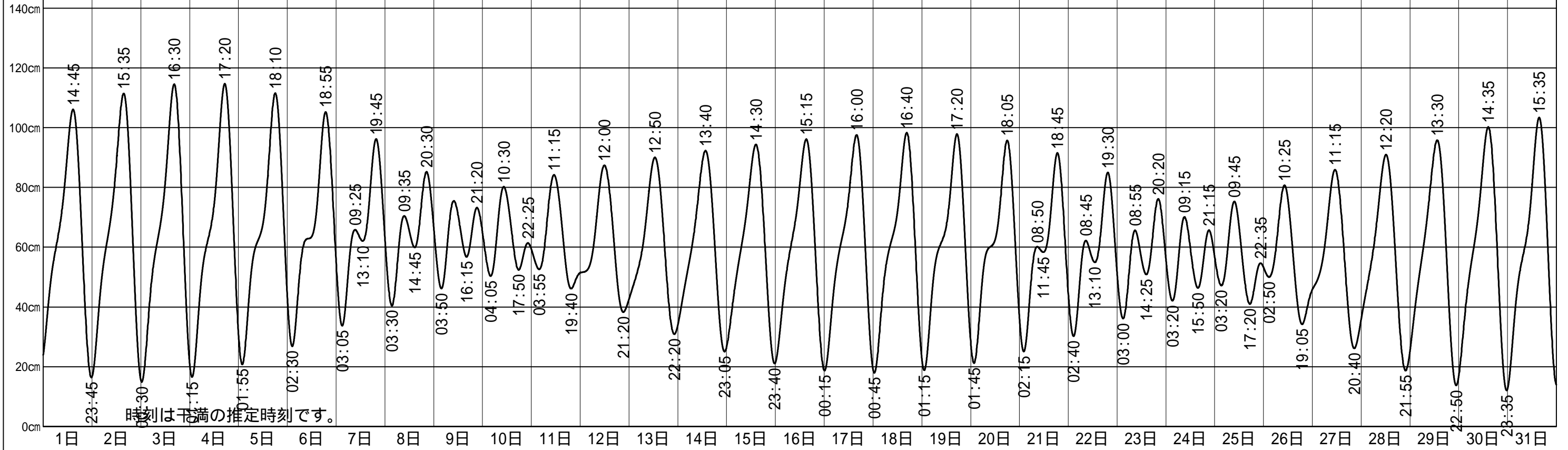
2017年12月



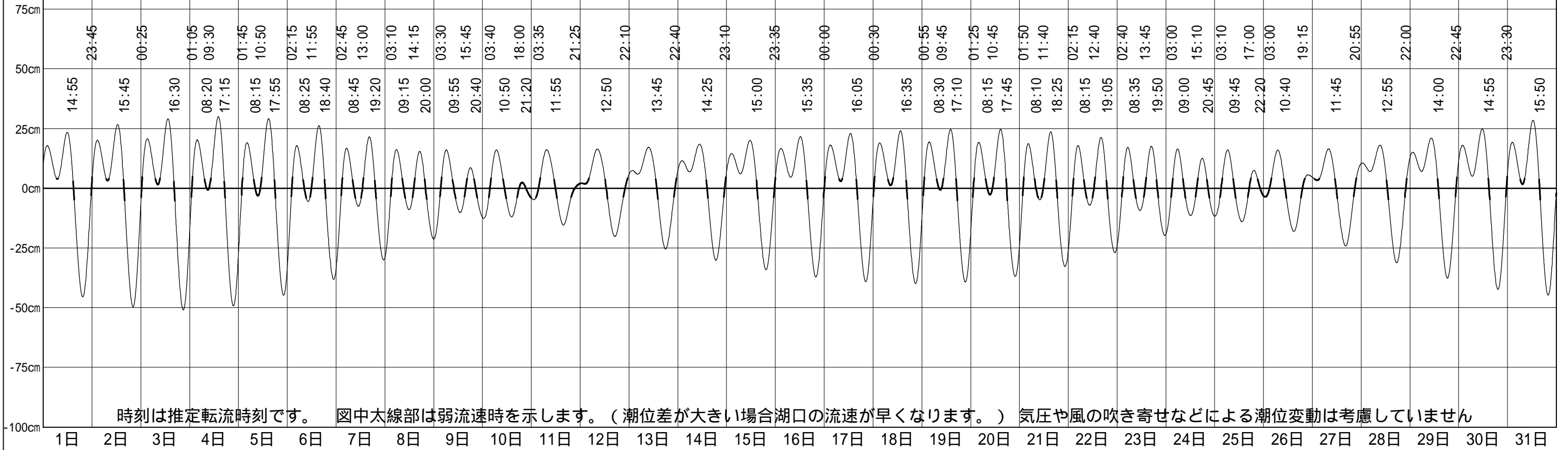
サロマ湖概略潮位図

2018年1月

サロマ湖内の潮位 (富士漁港 DL=TP+60cm)



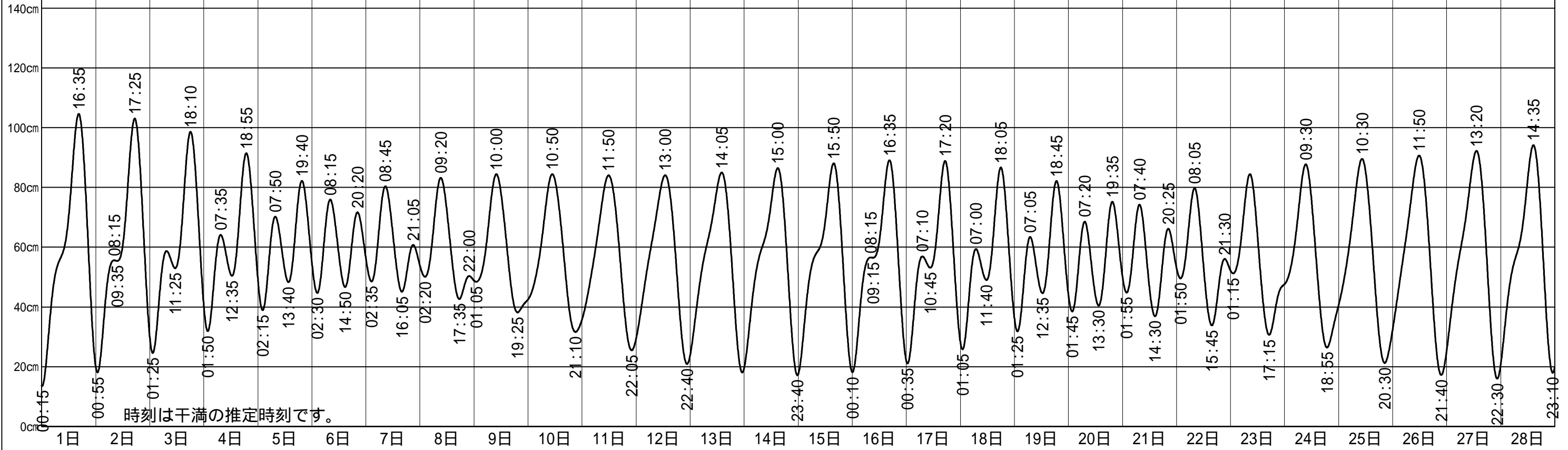
サロマ湖内と外海の潮位差 (cm)



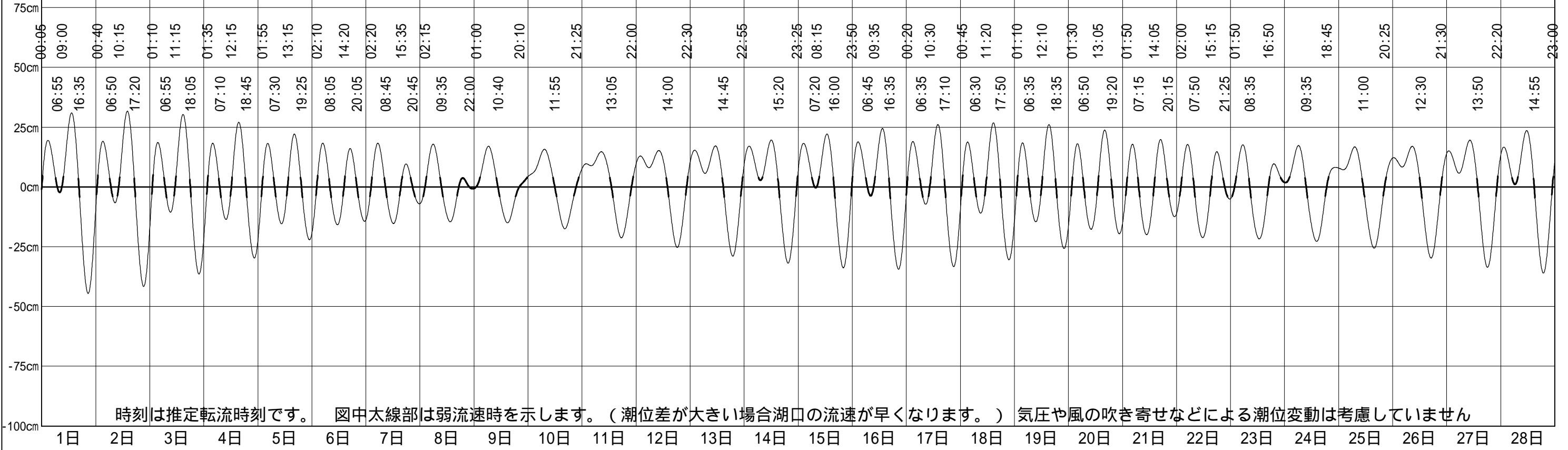
サロマ湖概略潮位図

2018年2月

サロマ湖内の潮位 (富士漁港 DL=TP+60cm)



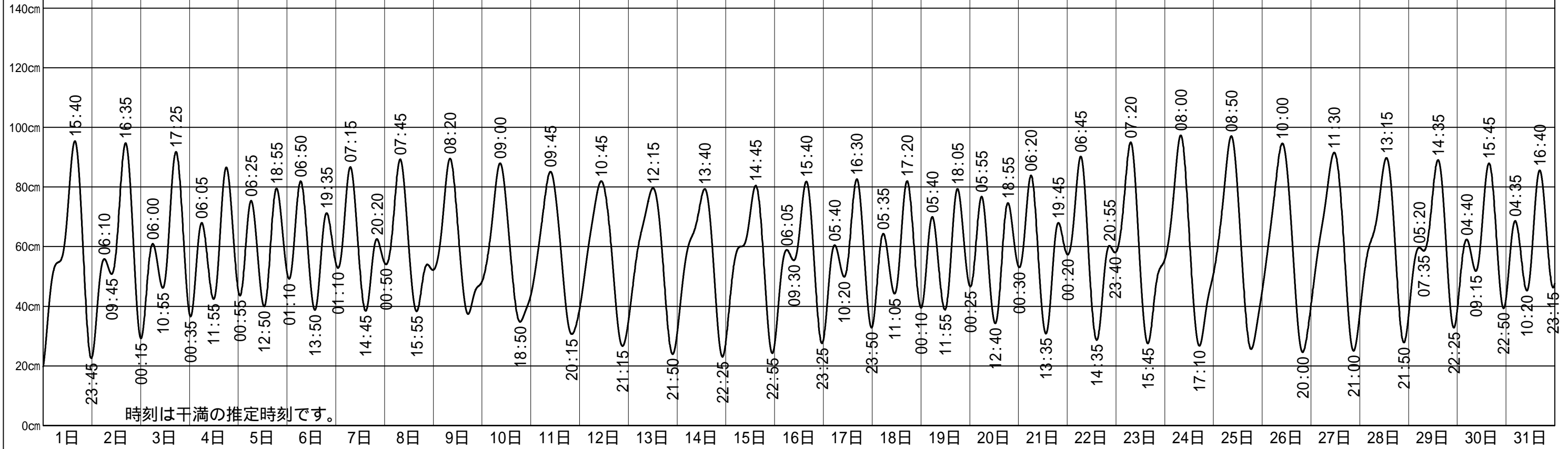
サロマ湖内と外海の潮位差 (cm)



サロマ湖概略潮位図

2018年3月

サロマ湖内の潮位 (富士漁港 DL=TP+60cm)



サロマ湖内と外海の潮位差 (cm)

